




GPS軌跡

- 3/2 暴風雪のため、平標山越えの計画は中止
土樽より直接群大ヒュッテに入る
- 3/3 群大ヒュッテ裏の長ツル尾根を登り、日白山経由二居に滑り降りる



土樽より歩き出す。
上越線の高架をくぐる



群馬大学「仙ノ倉山荘」
土樽より1:30ほどで着く




山荘の中の様子
宴会中



3/3朝 集合写真



山荘裏から長ツル尾根に取り付く
急斜面である

A photograph of a skier in a pink jacket and helmet standing on a snowy ridge. Another skier in a yellow jacket is visible in the background. The scene is set in a snowy, mountainous area with bare trees. The sky is overcast and grey.


尾根上にでると
なだらかになる



尾根上を登る



時々急斜面が現れる



左側は少し雪庇が張り出している
ところを慎重に登っていく



トツプを交代しながら進む

A photograph of a person climbing a snow-covered mountain peak. The scene is very misty and overcast, with a greyish-blue sky and fog. The snow is a pale, milky white. Bare trees are visible on the right side of the mountain. The overall atmosphere is cold and desolate.

乳白色の登り



あともう一息の登り

日白山の稜線でシールを外す





樹林間の滑降 ゲスト佐藤さんの滑り



続いて平野さんの滑り



楽しい斜面が続く



富士さんが来た



地王堂川の川底に下り、二居へと滑り込む

終わり