

苗場山山スキー報告

平成25年4月13日～4月14日

メンバー:

┌小山 松澤 野口
大友 河野 (ゲスト)後藤

宿泊:和山温泉「仁成館」(秋山郷)

行 動

4/13(土)

みつまた神楽スキー場集合(8:10)。

ゴンドラ、リフトを乗り継ぎ、スキー場最上部へ(10:40)。

～神楽峰(11:20)～雷清水付近(12:00)

～苗場山頂(16:40)～小赤沢(20:40 下山)

宿の車の迎えがあり、和山温泉「仁成館」へ

4/14(日)

前日夜までの行動だったため鳥甲山行きは中止。

宿の車で越後湯沢駅まで送ってもらい、解散。

4/13の行動

スキー上上部

小赤沢集落

神楽峰

大ゼンの滝

苗場山

GPS軌跡(野口さん提供)



みつまた神楽スキー場「和田小屋」





スキー場最上部、ここから歩き出す



神楽峰を目指して登る



見晴らしが良い



苗場頂上と神楽峰



苗場山と鳥甲山



鳥甲山



神楽峰からの滑降開始



苗場頂上



神楽峰斜面を滑る



雷清水付近と神楽峰



鞍部より苗場山頂を見る



板を背負っての登り



苗場山頂へ
続く岩稜



ちょっと急でいやらしい登り



ロープにつかまって



だいぶ登ってきた




苗場スキー場方面



もうすぐピーク



苗場山頂上台地に上がる

A wide-angle photograph of a vast, flat landscape covered in snow. The snow is uneven, with many small mounds and depressions, suggesting a wetland or tundra environment. In the background, a range of dark, snow-capped mountains stretches across the horizon under a clear, deep blue sky. The overall scene is serene and cold.

頂上の湿原も雪の下



山頂ヒュッテも屋根のみ見える




苗場山頂での集合写真

16時を回っていた(写真野口さん提供)




いよいよスキー滑降



台地からの下降ポイント



けっこう急斜面



写真：野口さん提供



滑降してきた斜面 (写真野口さん提供)



ようやく平らになった。17:50



夕日が綺麗だった・・・その後も行動は続く

林道にたどり着いたのが、20:40.

ちょうど仁成館の車が迎えにきてくれていた。

(宿のご主人が、我々が降りてくるであろう場所を、探していたところに出くわす)

宿着21:20頃。入浴後遅い夕食を頂く。



一夜明けて仁成館から鳥甲山



秋山郷 仁成館
和山温泉

仁成館

終わり